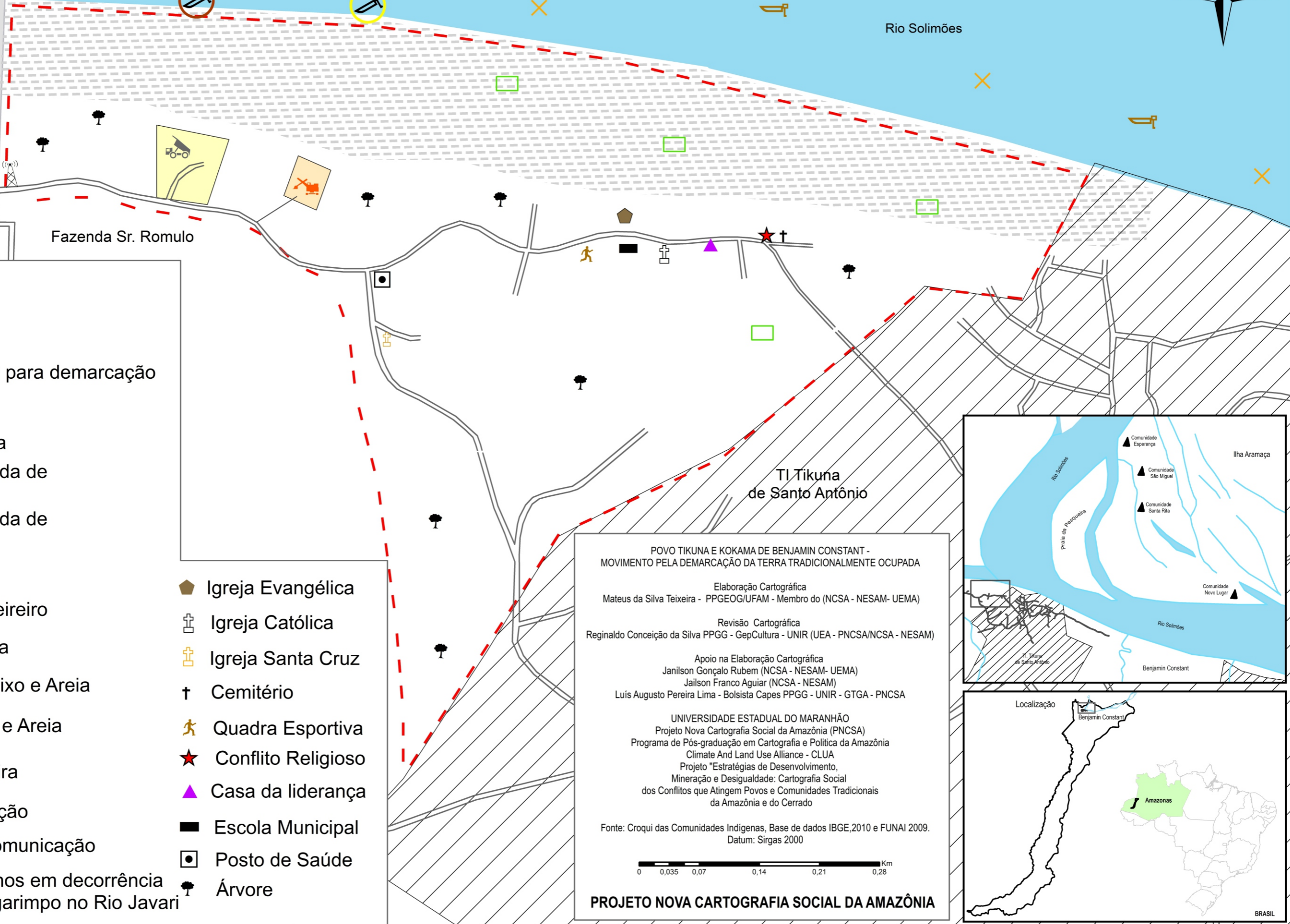
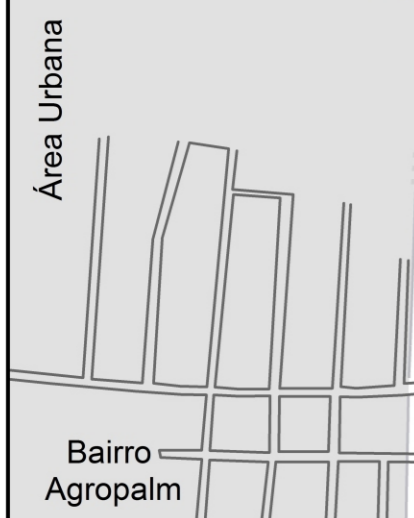



POVO TIKUNA E KOKAMA DE BENJAMIN CONSTANT - MOVIMENTO PELA DEMARCAÇÃO DA TERRA TRADICIONALMENTE OCUPADA



- ### Legenda
- Rio
 - Arruamento
 - Área requerida para demarcação
 - Área Indígena
 - Área de Várzea
 - Local para Venda de Madeira
 - Local para Venda de Areia e Seixo
 - Área Urbana
 - Transporte Madeireiro
 - Canoa de Pesca
 - Caminhão de Seixo e Areia
 - Balsa de Seixo e Areia
 - Balsa de Madeira
 - Área de Plantação
 - Torre de telecomunicação
 - Rio sujeito a danos em decorrência dos rejeitos de garimpo no Rio Javari
 - Igreja Evangélica
 - Igreja Católica
 - Igreja Santa Cruz
 - Cemitério
 - Quadra Esportiva
 - Conflito Religioso
 - Casa da liderança
 - Escola Municipal
 - Posto de Saúde
 - Árvore

POVO TIKUNA E KOKAMA DE BENJAMIN CONSTANT -
MOVIMENTO PELA DEMARCAÇÃO DA TERRA TRADICIONALMENTE OCUPADA

Elaboração Cartográfica
Mateus da Silva Teixeira - PPGEOP/UFAM - Membro do (NCSA - NESAM- UEMA)

Revisão Cartográfica
Reginaldo Conceição da Silva PPGG - GepCultura - UNIR (UEA - PNCSA/NCSA - NESAM)

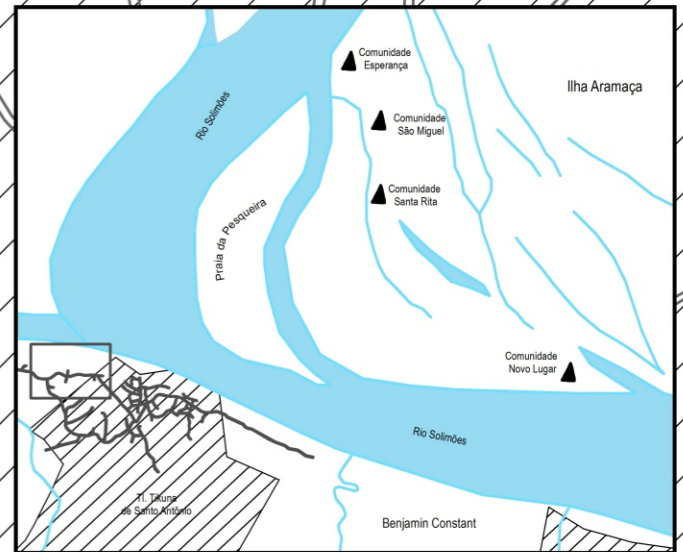
Apoio na Elaboração Cartográfica
Janilson Gonçalo Rubem (NCSA - NESAM- UEMA)
Jailson Franco Aguiar (NCSA - NESAM)
Luís Augusto Pereira Lima - Bolsista Capes PPGG - UNIR - GTGA - PNCSA

UNIVERSIDADE ESTADUAL DO MARANHÃO
Projeto Nova Cartografia Social da Amazônia (PNCSA)
Programa de Pós-graduação em Cartografia e Política da Amazônia
Climate And Land Use Alliance - CLUA
Projeto "Estratégias de Desenvolvimento,
Mineração e Desigualdade: Cartografia Social
dos Conflitos que Atingem Povos e Comunidades Tradicionais
da Amazônia e do Cerrado

Fonte: Croqui das Comunidades Indígenas, Base de dados IBGE, 2010 e FUNAI 2009.
Datum: Sirgas 2000

0 0,035 0,07 0,14 0,21 0,28 Km

PROJETO NOVA CARTOGRAFIA SOCIAL DA AMAZÔNIA



70°10'W 70°0'30'W 70°0'0'W 69°59'30'W

4°23'0'S 4°23'0'S 4°23'0'S 4°23'0'S