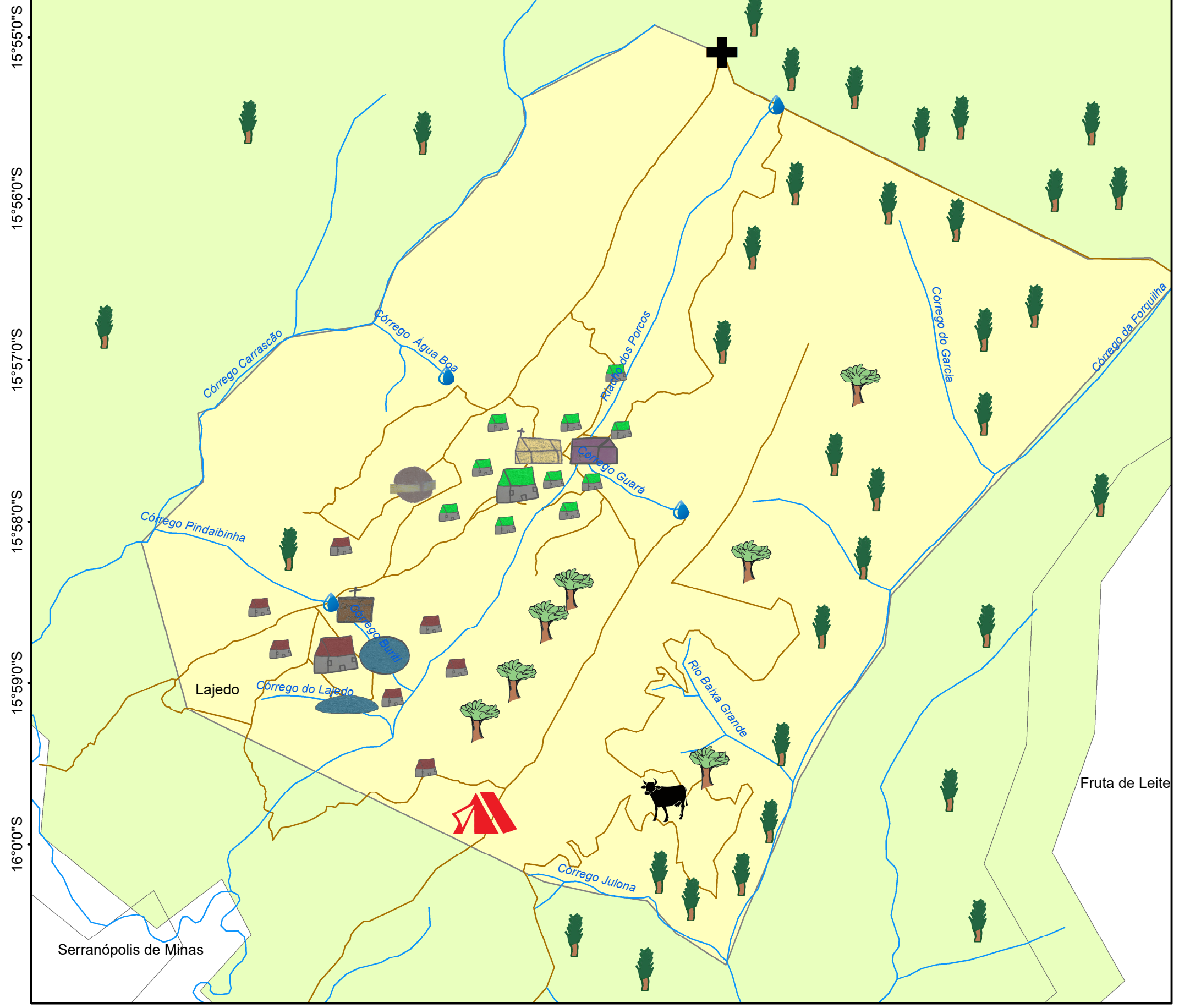
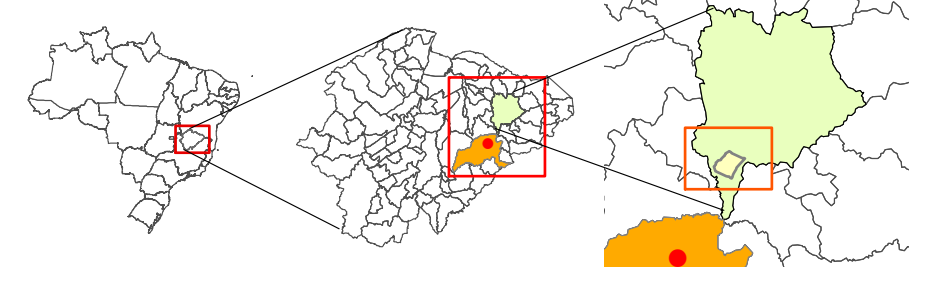


42°44'0"W 42°43'0"W 42°42'0"W 42°41'0"W 42°40'0"W 42°39'0"W 42°38'0"W

TERRITÓRIO DA COMUNIDADE TRADICIONAL GERAIZEIRA PINDAÍBA - RIO PARDO DE MINAS - MG



Mapa de Localização



- Município de Grão Mogol
- Município de Rio Pardo de Minas
- Empreendimento da Mineração Sulamericana de Metais - SAM

CONVENÇÕES CARTOGRÁFICAS

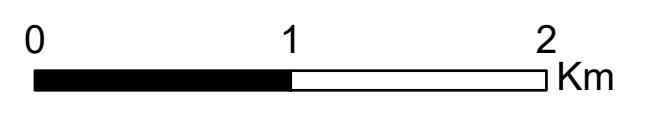
- | | |
|-------------------------|--------------------------|
| Acampamento da Vale | Cemitério dos Anjos |
| Área de Solta | Igreja |
| Associação | Lajedo Redondo |
| Barragem córrego Buriti | Cemitério da curva |
| Barragem do Lajedo | Monocultura de Eucalipto |
| Casas Pindaiba | Pequizeiros |
| Casas terra Vermelha | Limite do Território |
| Nascentes | Hidrografia |
| | Acessos |

Fonte:
Croqui da comunidade Geraizeira Pindaíba,
pontos coletados com GPS, IBGE 2010

Cartografia:
Matheus Vinicius Ferreira (PNCSA / Unimontes)
Adinei Almeida Crisóstomo (PNCSA / Unimontes)

Equipe de Pesquisa :
Sérgio Leandro Sousa Neves (PPGDS / Unimontes)
Adinei Almeida Crisóstomo (PNCSA / Unimontes)
Lilian Maria Santos (PPGDS / Unimontes)
Matheus Vinicius Ferreira (PNCSA / Unimontes)

Montes Claros - MG, Fevereiro/2020



Serranópolis de Minas

Fruta de Leite