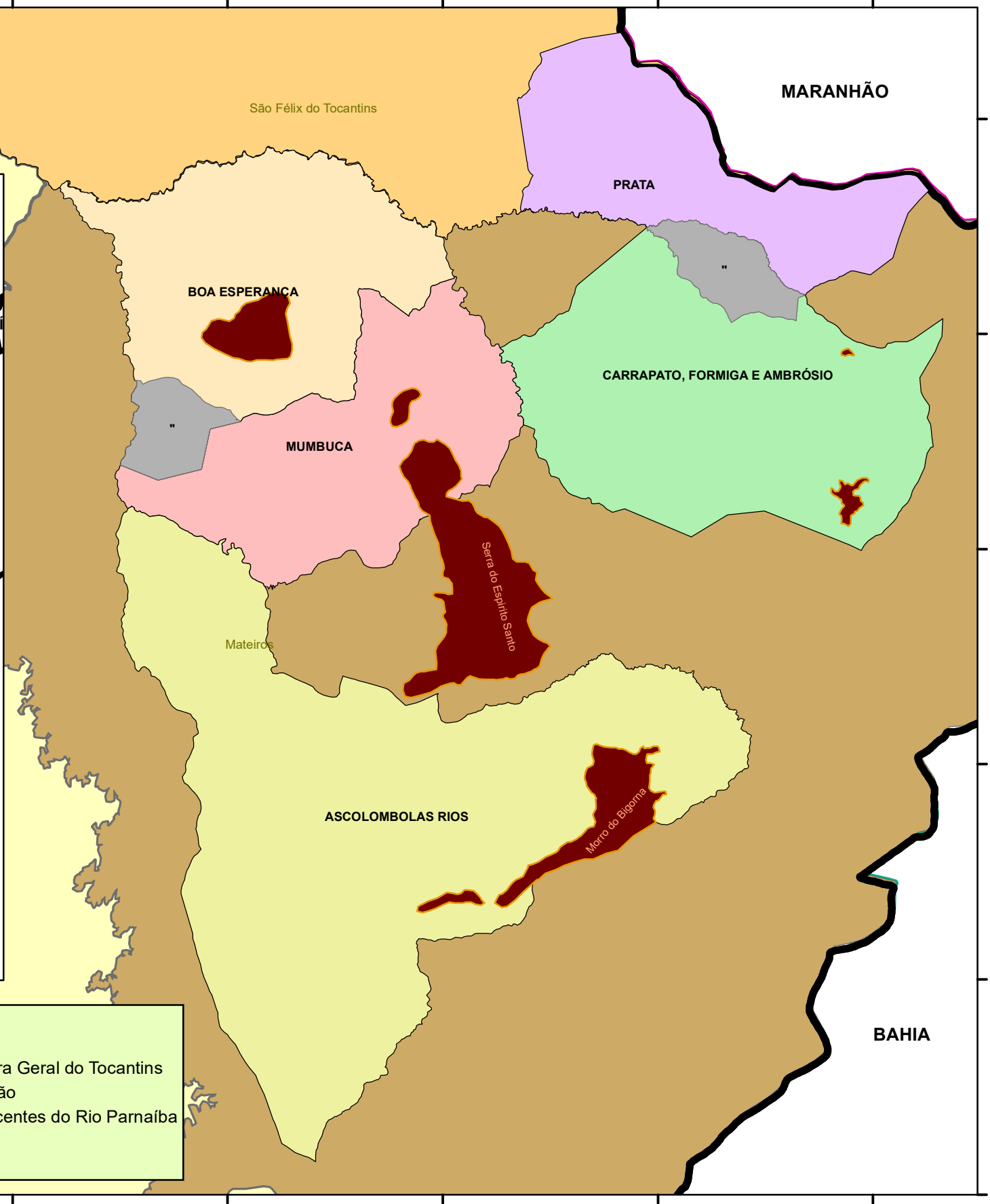
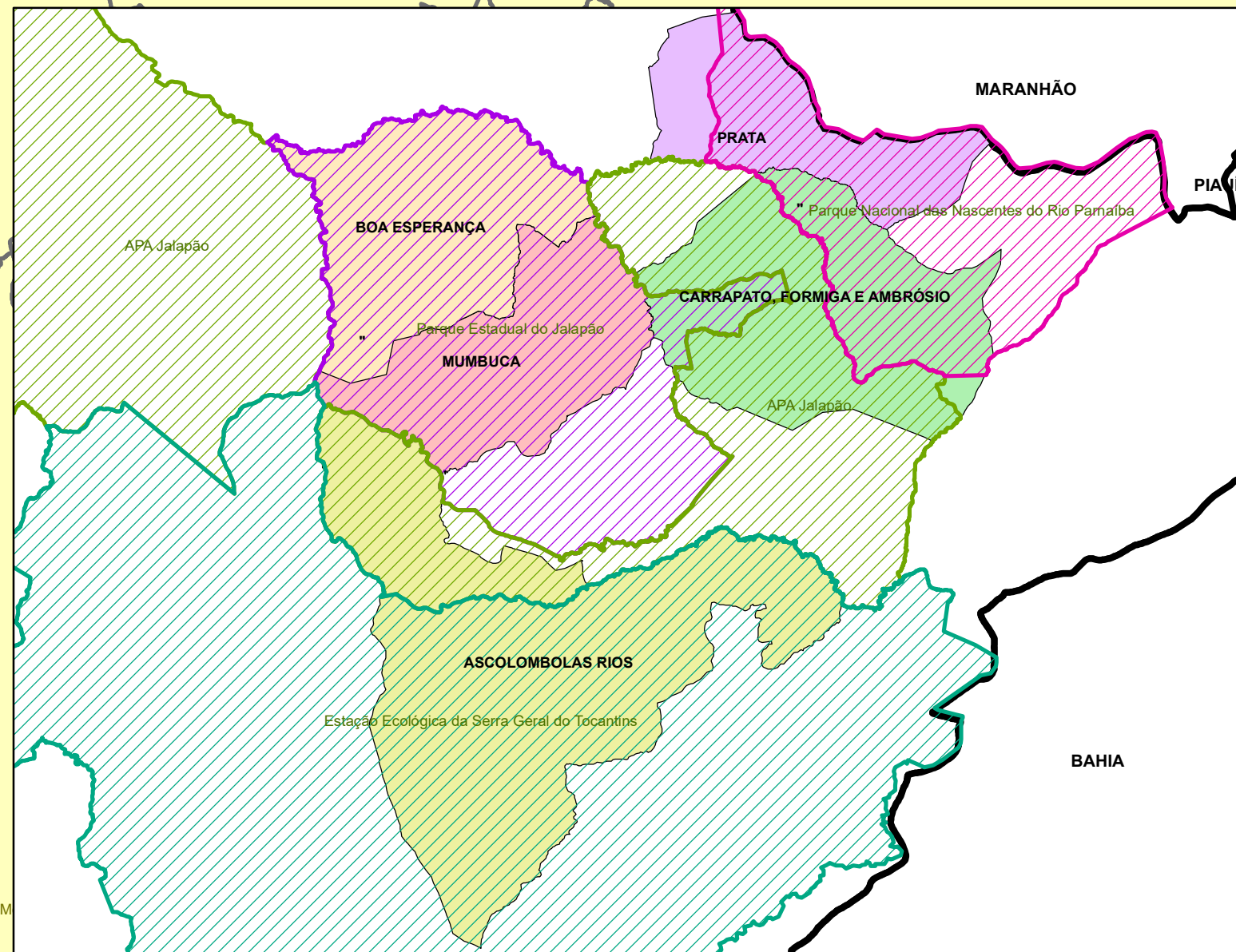


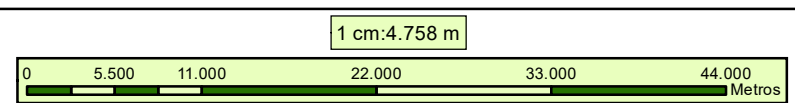
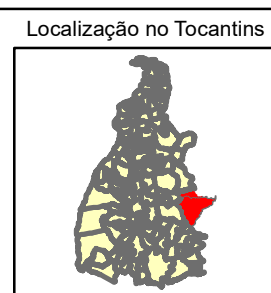
Território Quilombolas

Comunidades Quilombolas do Jalapão



Legenda

ÁREA UTILIZADA POR AMBAS AS COMUNIDADES	Divisa de Estados	APA Jalapão
PRATA	Municípios do Tocantins	Estação Ecológica da Serra Geral do Tocantins
MUMBUCA	Município de Mateiros-TO	Parque Estadual do Jalapão
CARRAPATO, FORMIGA E AMBRÓSIO	Município de São Félix do Tocantins-TO	Parque Nacional das Nascentes do Rio Parnaíba
BOA ESPERANÇA		Serras
ASCOLOMBOLAS RIOS		



NOTA TÉCNICA
 Base de Dados: SEPLAN, 2012
 Trabalho de campo com coleta de pontos com GPS pela Comunidades Quilombolas
 Projeção: UTM/Datum: Sirgas 2000
 Outubro de 2016



Elaboração cartográfica:
 Alternativa para a pequena agricultura
 no Tocantins - APA-TO



COMUNIDADES QUILOMBOLAS DO JALAPÃO	
TERRITÓRIOS QUILOMBOLAS	
Equipe de Levantamento GPS: Paulo Rogerio Gonçalves	Equipe de Pesquisa: Paulo Rogerio Gonçalves (APATO) Rejane Cleide Medeiros de Almeida (UFT) Ana Claudia Matos da Silva (COEQTO) Maria Aparecida Ribeiro de Sousa (COEQTO)
Cartografia: Pedro Igor Galvão Gomes	